

Indien onbestelbaar: Groot Paradijs 29, 5611 KA Eindhoven

Post NL
Port betaald
Port payé
Pays-Bas

CLUBBLAD JULI/AUG. 2020, NR 46-7/8


OLAT
Wandelsportvereniging

NIEUWS



In dit nummer o.a.

- **Van de Bestuurstafel**
- **Hertog Hendrikpad**
- **Wandelen, maar dan anders**
- **Brabantse Wandel4daagse**



M.V.D. HEIJDEN
AUTOCENTRUM ZIJTAART

WWW.MVDHEIJDENZIJTAART.NL

PASTOOR CLERCXSTRAAT 34
5465 RH ZIJTAART, 0413-363374
INFO@MVDHEIJDENZIJTAART.NL



*Het autobusbedrijf waar U
het beste mee UIT bent !*

Sint-Oedenrode Tel. 0413-472545



wandelgidsen en OLAT shirts/caps zijn te bestellen in de OLAT Boetiek
boetiek@olat.nl of bij het startbureau

LANDSCHAP
reisboekwinkel

LANDKAARTEN REISGIDSEN ATLASSEN GLOBES
WANDELKAARTEN TAALGIDSEN FIETSKAARTEN
FOTOBOEKEN LANDENINFORMATIE REISVERHALEN

www.landschapreisboekwinkel.nl


info@landschapreisboekwinkel.nl
T 040 2569653
ook te volgen op Facebook



**Heerlijk wandelen
in de Auvergne**

INFO:
WWW.GRANGEDELABASTIDE.COM

overnachten met gezellige Brabantse
gastvrijheid



De Vresselse Hut
de gezelligste 'Hut' in de regio

Al meer dan 40 jaar het adres voor
bruiloften, recepties, bedrijfsfeesten,
vergaderingen en kinderfeesten.

t 0499 472 870 • www.devresselsehut.nl



IN DIT NUMMER



Van de Bestuurstafel
blz. 5



Hertog Hendrik-pad
blz. 7-9



Wandelen, maar dan anders
blz. 10-11



Brabantse Wandel-4daagse
blz. 12-14



COLOFON

Redactie OLATNieuws

Mariet Ahlers
Lineke den Boer (*eindredactie, vormgeving*)
Lies Wesseling
Gerda Woestenberg (*coördinatie*)
Frans van den Boom, Noud Wijn (*fotografie*)
Otto Ahlers (*archivering, techniek*)
Joop Wesseling (*bestuursafgevaardigde*)

Inleveren kopij volgend nummer t/m 23 augustus 2020

olatnieuws@olat.nl

Website-redactie

Petra Rommers (*coördinatie*)
Ankie van Boxtel, Mariet Ahlers
Otto Ahlers (*websitebeheerder*)
websiteredactie@olat.nl

Ledenadministratie & abonnementen

Jet Dreesen
Groot Paradijs 29, 5611 KA Eindhoven
040-2903060 of leden@olat.nl

Druk

Drukkerij SNEP BV, Eindhoven

ISSN 1570-4831



VOORWOORD

We zijn alweer op de helft van het jaar en wat voor een jaar.

Onze winterserietocht van februari in Budel, die geïnterd werd door de storm Dennis, kon gelukkig nog doorgaan. Maar wie had toen verwacht dat dit de laatste georganiseerde tocht zou zijn tot nu toe. Op 15 maart waren we klaar voor Gemert, waar ook - zoals gebruikelijk in maart - 50 en 60 km kon worden gelopen. Helaas moest deze tocht afgelast worden in verband met het coronavirus. Dit was het begin van een hele reeks afgelastingen.

Op het moment dat dit clubblad bij jullie op de deurmat valt, zou het een drukte van jewelste geweest zijn bij de Nijmeegse Vierdaagse, maar helaas kon dit feest ook geen doorgang vinden.

Voor mij als langeafstandswandelaar die graag Kennedymarsen loopt, verloopt dit jaar ook heel anders. Mijn partner en ik zouden het dit jaar wat rustiger aan doen, maar zo rustig als nu was toch niet de bedoeling. Samen hebben we ondertussen het LAW-pad de Zuiderwaterlinie afgerond en waren we ook veel in eigen omgeving aan de wandel. Op het moment van dit schrijven zijn we bezig met de laatste kilometers van het Drenthe-pad. Zo maken we toch nog de nodige kilometers.

Sinds half mei is er op de website de mogelijkheid om OLAT-wandelroutes te downloaden die via de routebeschrijving en/of gpx-route te bewandelen zijn. Hier wordt al veel gebruik van gemaakt en we krijgen er vele leuke reacties op.

Ook als bestuur hebben we niet stil gezeten en converseerden we met elkaar via menige videovergadering over de actuele zaken en hoe verder. De eerste vergaderingen samen op locatie hebben ondertussen weer plaats kunnen vinden. Fijn dat dat weer kan.

Hopelijk kunnen we dit jaar toch nog georganiseerd wandelen in onze 1,5 meter samenleving.

Wie weet tot gauw weer.

-Petra Rommers-
secretaris

De redactie verwelkomt alle bijdragen in woord en beeld van OLAT-leden en over OLAT-evenementen. Indien nodig kunnen stukken worden ingekort. Voor de inhoud van de advertenties in dit clubblad kan door het bestuur van OLAT en de redactie van het OLATNieuws geen enkele verantwoordelijkheid worden aanvaard. Bezoek ook onze website: www.olat.nl

OLAT COMMISSIES

Langeafstand- Prestatie- en Snelwandelen

Frank Marchand (*bestuur/voorzitter*),
Rob van Stuivenberg, Esther van der
Velden
lps@olat.nl

Dagwandelocten

Ad Ketelaars (*bestuur/voorzitter*),
Johan van de Sande,
Mia Dielesen
dagtochten@olat.nl

Clubreizen

Ad Ketelaars (*bestuur*), Pierre Emans
Isis la Croix (*informatie*)
06-38255805 (18.00-20.00 uur)
clubreizen@olat.nl

OLAT Wandeldagen

Joop Wesseling (*bestuur/voorzitter*),
Ad Ketelaars, Anneriet Janssen,
Mia Dielesen (*secretariaat*)
040-2552742
olat-wandeldagen@olat.nl

Wandelen op Dinsdag

Mieke van Boxtel (*coördinator*)
0411-622188

Avond4daagse & Rooise Wandelingen

Joop Wesseling (*bestuur*)
Ton Teerling 0492-342864
Betsie van Mil 0413-475454

Wandelgroep Oirschot

Marian van Son 06-12160535
oirschot@olat.nl

Wandelpaden

Frank Marchand (*bestuur/alg. coörd.*)
Jan van Berkel (*Airbornepad*)
Theo Beelen (*Graaf van Hornepad*)
Frank Marchand (*Hertog Hendrikpad*)

Onderscheidingen

p/a Myriam van den Berg
Kloosterstraat 26, 5391 AB Nuland
mvdberg@home.nl
Voordrachten vóór 1 nov. indienen

Technische ondersteuning

Otto Ahlers

OVERIG

Boetiek/wandelgidsen

Daniëlle van Stuivenberg
0499-461415 boetiek@olat.nl

Overnachting Vierdaagse Nijmegen

Ad Ketelaars, Joop Wesseling
Isis la Croix (*informatie*)
06-38255805 (18.00-20.00 uur)
overnachting4daagse@olat.nl

Notuliste Bestuursvergadering

Mariet Ahlers

Vertrouwenscontactpersoon

Corry Nooyens
06-51747572
vertrouwenscontactpersoon@olat.nl



BESTUUR



Voorzitter
Joop Wesseling
Dorpsveld 33
5258 MA Berlicum
06-53909953
voorzitter@olat.nl



Penningmeester
Ad Ketelaars
Koninginnelaan
108
5491 JX Sint-
Oedenrode
0413-475824
penningmeester@olat.nl

Bankrekening: 1382.11.736
t.n.v. OLAT Sint-Oedenrode
IBAN: NL34 RABO 0138 2117 36
BIC: RABONL2U




Secretaris
Petra Rommers
Lange Tiende 3
4891 WZ Rijsber-
gen
076-5964027
secretaris@olat.nl
p.rommers@olat.nl



Bestuurslid
Ankie van Boxtel
Luzerne 16
5076 HM Haaren
0411-623303
06-27237862
a.van.boxtel@olat.nl




Bestuurslid
Frank Marchand
Deursenstraat 7
5043 JP Tilburg
013-5702662
f.marchand@olat.nl



Bestuurslid
vacature



Bestuurslid
Rob van
Stuivenberg
Venuslaan 39
5694 TD Breugel
0499-461415
06-13017236
r.stuivenberg@olat.nl



Bestuurslid
vacature

DRAGERS VAN DE CORNELIS VAN MONTFORTTROFEE

Jan van de Ven; Theo Tromp; Piet Knoester; Marinus van Roosma-
len; Hein Lenders †; Ad Verbakel †; Ad van Asten; Otto Ahlers

ERELEDEN

Theo Tromp; Piet Knoester; Jan van de Ven; Jos Koolen †; Hein
Lenders †; Marinus van Roosmalen; Ad van Asten; Ad Verbakel †;
Toon van Wordragen; Joop Wesseling; Mariet Ahlers; Mia Dielesen

LEDEN VAN VERDIENSTE

Jan Cortenbach; Tonnie en Bert † de Boer; Henk Plasman; Anton
Stoop; Ad van Asten; Ben van der Velden; Ad Verbakel †; Mariet
Ahlers; Mia Dielesen; Toon van Wordragen; Kees van Vessem;
Sjaan Verbakel; Joop Wesseling; Frans Peters; Lineke den Boer;
Antoinet Gooren †; Ad Ketelaars; Otto Ahlers; Jo Willems; Frank
Marchand



OLAT PILOTWANDELTOCHT

Op verzoek van kWbn en NOC/NSF heeft OLAT op zaterdag 11 en zondag 12 juli een pilotwandeltocht georganiseerd vanuit Natuurpoort De Vresselse Hut. Dit onder een speciaal coronaprotocol met een gelimiteerd aantal deelnemers per afstand. Er kon worden gestart in specifieke tijdslots per afstand. Deelname was alleen mogelijk met online inschrijven. Helaas konden we dit niet vooraf in het OLATNieuws publiceren, zodat wij alleen de leden met een bij ons bekend e-mailadres hierover konden berichten. Bij het drukken van dit nummer was nog niet bekend hoe een en ander is verlopen.

GRATIS OLAT-WANDELTOCHTEN

Uit de reacties van wandelaars begrijpen wij dat de belangstelling voor de gratis OLAT-wandeltochten groot is. Het is momenteel, met gemiddeld 400 bezoekers per dag, de meest bekeken pagina op onze website. We krijgen veel lovende reacties binnen. En ook opmerkingen van wandelaars dat er op enkele plaatsen aanpassingen noodzakelijk zijn. In korte tijd kan de situatie ter plaatse soms blijkbaar behoorlijk veranderen. Met deze opmerkingen kunnen we de wandelroutes daarop aanpassen voor toekomstige wandelaars. Inmiddels is het aantal uitgebreid met een 4-tal wandelroutes van Rooise Wandelingen.

VRIJWILLIGERS GEZOCHT

Het bestuur denkt al na hoe we straks, als de coronamaatregelen verder worden versoepeld, onze reguliere activiteiten zoals de winterserietochten weer kunnen oppakken. Duidelijk is dat we straks daarbij (tijdelijk) een beroep moeten doen op meer vrijwilligers dan waarmee we tot nu toe uit de voeten konden. Daarom ons herhaald verzoek aan de leden om zich hiervoor beschikbaar te stellen met een e-mail aan: voorzitter@olat.nl of telefonisch op 06-53909953. We zijn al geholpen met 1 of 2 keer meehelpen.

DECLARATIES 1E HALFJAAR 2020

Degenen die nog iets te declareren hebben over het 1e halfjaar 2020 (ook van activiteiten die zijn afgelast) verzoeken wij omgaand hun declaratie in te dienen bij onze penningmeester.





DÉ VIERDAAGSE KRIJGT DIT JAAR EEN BIJZONDER ALTERNATIEF!

Goed nieuws voor alle wandelfans: nieuwe app maakt 'Vierdaagse' tóch mogelijk. Met behulp van de nieuw te lanceren wandel.nl-app kan heel Nederland van 21-24 juli meedoen met De Alternatieve Vierdaagse. Dat maakte Koninklijke Wandel Bond Nederland (kWbn) vandaag bekend. Om drukte te vermijden wordt er uiteraard niet gelopen over het officiële parcours in Nijmegen, maar lopen de deelnemers straks een zelfgekozen route van 10, 20, 30, 40 of 50 kilometer per dag ergens in Nederland. Dit betekent dat niet alleen de duizenden Vierdaagse-deelnemers mee kunnen doen, maar de inschrijving openstaat voor iedereen die de uitdaging aan wil gaan en een heel uniek aandenken aan deze vierdaagse-editie wil verdienen.

'Ook geen Vierdaagse in Nijmegen dit jaar', kondigde premier Rutte op 21 april aan. Paul Sanders, directeur-bestuurder kWbn: "Ondanks de grote teleurstelling toonden alle betrokkenen en deelnemers hun begrip. Maar toch liet het ons niet los. Wetenschappers drukken ons op het hart dat, juist nu corona in onze samenleving rondwaart, bewegen crucialer is dan ooit. Daarop zijn we samen met sportmarketingbureau House of Sports op zoek gegaan naar een veilig alternatief voor hét wandelevenement van het jaar." Stichting DE4DAAGSE, uit naam van kWbn organisator van de originele Vierdaagse Nijmegen, geeft aan blij te zijn dat kWbn met dit alternatief deelnemers de mogelijkheid biedt alsnog in een aangepaste vorm en op eigen gelegenheid de Vierdaagse te lopen.

Volksgezondheid

Burgemeester Bruls van Nijmegen is verheugd met

De Alternatieve Vierdaagse: "Ik ben blij dat kWbn flexibiliteit toont en met dit initiatief deelnemers, maar ook andere wandelaars een verrassend mooi alternatief biedt. Natuurlijk hopen we volgend jaar iedereen weer gezond in Nijmegen te begroeten, maar voor nu vinden we het belangrijk dat mensen toch in beweging blijven en ontdekken hoe de wandelsport aan de volksgezondheid kan bijdragen. Ik wens iedereen veel wandelplezier en als voorzitter van het Veiligheidsberaad vraag ik iedereen om ook tijdens het wandelen de richtlijnen van het RIVM op te volgen."



Nieuwe app

De app biedt de deelnemer de mogelijkheid overal in Nederland een eigen attractieve wandelroute naar keus uit te stippelen. Tijdens het wandelen wordt er genavigeerd en wordt de route bijgehouden en na afloop opgeslagen. Het alom bekende en veelgebruikte 'Wandelkilometerboekje' wordt daarmee digitaal. Bijkomend voordeel is dat de app ook ná De Alternatieve Vierdaagse gebruikt kan worden voor een ommetje in de eigen omgeving, om te trainen of tijdens wandeltochten (als deze weer georganiseerd mogen worden). Inschrijven voor De Alternatieve Vierdaagse kan via www.alternatievevierdaagse.nl. De app voor deelnemers zal enkele dagen voorafgaande De Alternatieve Vierdaagse beschikbaar komen voor Android en iOS.

Bron: Persbericht kWbn, 10 juni 2020

GESLAAGDEN OLAT WANDELPADEN (JAN-MEI)

Airbornepad

605 Tonnie Janssen	Veldhoven
606 Nelle van Vlokhoven	Sint Oedenrode
607 Antoinette van Oortmarssen	Mijdrecht
608 Wally van Oortmarssen	Mijdrecht
609 Ruud-Janmaat v Oortmarssen	Mijdrecht
610 Mark Jansen	Lommel, België
611 Jacques Jansen	Lommel, België

Graaf van Hornepad

Rob Ruijs	Den Bosch	3e keer
-----------	-----------	---------

Hertog Hendrikpad

Niels van Gijssel	Aarle-Rixtel	1e keer
-------------------	--------------	---------

IN MEMORIAM LEO HOOGEVEEN

Ons heeft het trieste bericht bereikt dat ons oud-lid Leo Hoogeveen uit Nuenen op 15 juni jl. op 80-jarige leeftijd is overleden. Leo was bijna 20 jaar lid van OLAT. Velen van ons zullen zich Leo, die veel dinsdagen heeft meegelopen, nog wel herinneren. OLAT wenst zijn familie veel sterkte bij het verwerken van dit verlies.

TE KOOP AANGEBODEN

LOWA wandelschoenen Renegade GTX
Maat: UK 7,5 / EU 41,5
De nieuwe kleur: petrol
Helaas te klein gekocht, dus z.g.a.n.
Prijs: €50,00
janet.vangennip@on.nl

Hertog Hendrikpad (92 km)

Op 5 mooie meidagen hebben Frank en ik het Hertog Hendrikpad gelopen. Het is relatief dichtbij huis en de coronatijd leek ons een prima periode om de rondwandeling te maken.

We zetten iedere keer de auto bij het eindpunt, fietsten naar de start, liepen de tocht en haalden met de auto de fietsen weer op. Prima te doen, we hebben nooit meer dan 15 km hoeven fietsen.

De route is gemarkeerd met geel/blauwe stickers. Bij twijfel raadpleegden we de bijbehorende wandelgids. Altijd handig om die bij je te hebben!

Hotel Eindhoven – halverwege Sterksel en Heeze 21 km

(kaart 03, 04, 05 + de helft van 06)

Om niet in hartje Eindhoven te hoeven parkeren, starten we aan de rand van de stad, bij Hotel Eindhoven. Al na 500 m komen we op het mooie landgoed Eikenburg met o.a. een klooster, een openluchtkapel en een mausoleum. Een mooi en rustig landgoed. Als we daarna onder de A2 door zijn, lopen we door bossen, over heide, tussen akkers en weilanden en langs het Meeuwven. Volop afwisseling! De Hut van Mie Pils had onze eerste stop moeten zijn, maar ja coronatijd. Géén koffie dus!

We komen in natuurgebied het Leenderbos met veel heide en veel grote en kleine vennen. De hei heeft veel geleden in de afgelopen jaren en is ook nu toe aan een paar fikse regenbuien. Gelukkig voor ons

blijven die tijdens onze wandelingen uit.

Op deze route ligt het gehucht Kerkhof. Sommigen zullen zeggen dat je daar niet dood gevonden wilt worden, maar er is een mooie begraafplaats waar niet alleen mensen uit Kerkhof liggen. Blijkbaar een geliefde plaats om dierbaren te begraven. Wat een rust heerst hier, ons boterhammetje smaakt er prima. We stappen verder en komen aan de rand van Sterksel. Jammer, de tocht gaat niet door het dorp. We lopen nog een klein stukkie verder over hei en door bos en komen bij de auto uit.

Heeze – Eeneind 20 km

(de andere helft van 06, 07 en 08)

Het eerste stuk van de route doen we met de fiets, zodat we onze fietsen op een veilige plaats in Heeze kunnen stallen. We zien het Kasteel



van Heeze (helaas gesloten als wij erlangs komen) en arriveren in het dorp. Dat laten we links liggen en nadat we de fietsen weggezet hebben, hoeven we maar een klein stukje te lopen om buiten Heeze op de Strabrechtse Heide te komen.

Vandaag wandelen we o.a. langs de Sterkselse Aa, de Kleine Dommel, het Eindhovens Kanaal en de Dommel. De waterkanten bij de riviertjes zijn mooi begroeid en er bloeien allerlei bloemen. Libellen en waterjuffers vliegen vrolijk rond. Wat een genot om hier te lopen. We mogen dwars door Geldrop en op een groot plein kunnen we een

koffie-to-go scoren!

We drinken ons bakkie bij een monument en genieten van de warme zon.

In Geldrop ligt het Kasteelpark waar we dwars doorheen gaan. Het deel van de tocht dat we daarna langs de Kleine Dommel lopen, is echt een hoogtepunt wat mij betreft. Wat een geweldig mooi stuk natuur, dat eindigt bij de Collse Watermolen.

Het laatste deel van de route gaat langs een drukke weg, niet fijn om daar te moeten lopen. Het zal vast niet anders gekund hebben. Via een kasseienweg komen we bij de auto.

Eeneind – Nederwetten 15 km (kaart 09, 10 en de helft van 11)

We parkeren de auto in Nederwetten en fietsen naar Eeneind.

Het eerste deel van vandaag gaat door het bos met hier en daar mooie vennetjes. Soms is dit stuk bos afgesloten, gelukkig geeft de gids een alternatieve route.

Bij de Oude Postbaan kunnen we kiezen: de route om Nuenen heen of de Van Goghroute, dwars door Nuenen. Vandaag kiezen we voor de eerste. Die gaat door akkers over paden en rustige landbouwwegen. Via een paar brede zandpaden komen we bij het Wilhelminakanaal.

Na 300 meter fietspad gaan we de akkers weer in. Je kunt zien dat het hier soms héél nat is. Als dat het geval is, wordt geadviseerd langs het Wilhelminakanaal te blijven en de hoogwaterroute te lopen. Maar het heeft lang niet geregend en wij kunnen 'volgens het boekje' lopen. Dat is fijner dan langs het kanaal, want daar is het druk met fietsers. We krijgen nog een stuk bos en zien dan de toren van Nederwetten verschijnen. Mijn stille hoop dat ze bij het café, waar we de auto geparkeerd hebben, koffie-to-go zou schenken, verdwijnt meteen. Alles zit er potdicht.

Nuenen – Eindhoven, de Van Goghvariant 23 km

(kaart 14, 15, 2e helft kaart 11, 1e helft kaart 12)

We parkeren de auto bij de Soeterbeekseweg en hoeven maar 7 km te fietsen naar het begin van de Van Goghroute. Om de fietsen weer veilig weg te kunnen zetten, doen we het stuk van de Postbaan tot het centrum van Nuenen met de fiets. Dat deel van het traject gaat voornamelijk over fietspaden.

In hartje Nuenen gaan we aan de wandel. Hoewel Vincent van Gogh maar twee jaar in deze plaats verbleef, ademt het dorp een en al Van Gogh. We zien o.a. het Vincent van Goghcentrum, het Van Goghkerkje, een standbeeld van deze beroemde schilder en 'de aardappeleters', nu niet op het doek, maar als een beeldengroep zittend in een parkje. Ik vind het heerlijk om door zo'n dorp te lopen. En ja hoor, koffie!!!

We verlaten Nuenen via een prachtig, parkachtig stukje natuur om daarna via een pad in het Nuenens Broek te komen. Wat een schitterend gebied is dat. Eén nadeel: als we stil gaan staan om rond te kijken, worden we lek gestoken door grote muggen. Dóórlopen dus! De Van Goghroute eindigt in Nederwetten en gaat daar over op de 'gewone' route. Het plaatselijke café is nog steeds hermetisch gesloten. Bij de ruïne van de Oude Toren is gelegenheid om een flink stuk af te snijden, maar dat doen we niet.



Via het gehucht Hooydonk (daar liggen misschien wel de roots van mijn moeder, toch eens informeren bij de familie!) komen we bij het Wilhelminakanaal. Dat volgen we nu een heel stuk. Het is er weer druk met fietsers. Halverwege de weg langs het kanaal zien we dat de Dommel ónder het kanaal doorstroomt. Apart toch?

Ik ben blij als we van de drukke weg af mogen, maar we komen even van de regen in de drup. Ook de verharde weg die we dan lopen, is druk met fietsers. De hoogwaterroute blijft deze weg volgen, maar wij wandelaars mogen eraf en komen na een paar honderd meter bij de Dommel uit. Dat is weer genieten! We blijven langs deze rivier lopen tot we aan de rand van Eindhoven komen. We pikken eerst de auto en vervolgens onze fietsen op en rijden huiswaarts. Het was weer de moeite waard vandaag.

Eckartdal – Hotel Eindhoven

13 km

(kaart 13, 1 en 2)

We zetten de auto in de buurt van Hotel Eindhoven en fietsen dwars door de stad naar het Eckartdal. In verband met corona mogen we niet over het Eckart-terrein. We lopen naar de hoofdingang en kunnen vanaf daar de route vervolgen. We komen door een parkachtig gebied waar de Dommel doorheen stroomt, maar die gaan we pas later volgen. Als we de Karpendonkse Plas voorbij zijn en de Insulindelaan zijn overgestoken, gaan we over een terrein met veel leegstaande gebouwen, klaar voor de sloop zo te zien. Voor de zekerheid kijken we of er een alternatief is voor dit terrein. Dat is gemakkelijk te vinden en niet langer of korter dan de doorgaande route. We komen wéér door een park waar we het pad met fietsers moeten delen. Gelukkig is het niet druk.

Pas als we bijna bij het Centraal Station zijn, merken we dat we in een grote stad zijn. Plotseling rijzen er allerlei hoge gebouwen op. Bij het CS eindigt het Hertog Hendrikpad. Maar niet voor ons. Wij mogen kaart 1 en 2 nog doen.

Voor we verder gaan, eten we onze boterhammen en scoren we in het stationsgebouw een flinke beker koffie. Heerlijk!

Kaart 1 en 2 zijn samen 7,5 km en we moeten dwars door

de stad. Mijn vermoeden dat we veel drukke wegen, oversteken en stoplichten zullen krijgen, wordt al na zo'n 300 m ontkracht. We gaan van de weg af en komen langs de Dommel te lopen. Wat een rust, terwijl even verderop het stadse leven volop in beweging is. Heel even raken we de stad als we het Stratumseind moeten oversteken, maar dan gaat de route weer als een lang groen lint langs de Dommel door Eindhoven.

We wanen ons echt buiten de bebouwde kom als we na de Genneper watermolen een landelijk gebied ingaan. Het kan bijna niet anders of Eindhoven ligt achter ons. We lopen wéér langs een riviertje, deze keer is het de Tongelreep. En weer is het een prachtig stuk natuur. Dan blijkt dat we Eindhoven nog niet verlaten hebben. We steken de Tongelreep over en zien het hoge gebouw van Hotel Eindhoven. Daar is ons eindpunt.

Dat Brabant veel moois te bieden heeft, weten we natuurlijk. Op het Hertog Hendrikpad kom je een heleboel van die mooie plekken tegen. Het is genieten met een heel grote zachte G.

-Gerda Woestenberg-

De wandelgids is te koop via www.boetiek@olat.nl



Wandelen, maar dan anders

In de tweede week van maart raakt de dreiging van het coronavirus - tot dan toe een 'ver van ons bed'-probleem - ook Nederland, en hard ook. Alles komt tot stilstand, behalve de natuur ...

Iedereen zoekt en vindt eigen manieren om met de dreiging, het verdriet en het missen van de normale contacten en activiteiten om te gaan. Veel kan niet, maar wat kan er wél?

Voor ons (Ad Ketelaars en ondergetekende) staat als een paal boven water dat wandelen een onmisbaar onderdeel van ons leven is. Het is een combinatie van zoveel aspecten: contact, met elkaar, met de natuur, buitenlucht, fysieke inspanning en ontspanning, opbouwen van weerstand, kalmte vinden om te kunnen omgaan met allerlei zaken die zich in je leven voordoen, enz.

De tweede en derde week van maart voelen wij onszelf niet 100% fit (maar wijten dit aan een voorjaarsgriepje). Meestal helpt wandelen om snel op te knappen, dus we gaan iedere dag op pad, aanvankelijk vanuit huis (in Sint-Oedenrode)

of in een natuurgebied op korte afstand. Het lijkt qua routes een beetje op de Rooise Wandelingen, maar de wandelmaatjes zie ik helaas niet. We komen nauwelijks iemand tegen en dat is wel vreemd. Afstand houden is dan ook geen enkel probleem en de gebruikelijke paadjes blijven gelukkig even prachtig.

Af en toe wil je natuurlijk wel iets verder van

huis en een wat langere afstand lopen. De winterserietocht vanuit Gemert kan niet doorgaan. Als alternatief hebben wij bedacht om weer eens een 'struinroute' te gaan wandelen. We hebben heel goede herinneringen aan de door Frans Sijben uit Nijmegen ontworpen routes, die ook vaak over OLAT-achtige paadjes gaan. In het april-nummer van OLATNieuws heeft Ad verslag gedaan van hoe we genoten hebben van Landgoed De Hamert.

Maar we lopen ook diverse 20 km-routes van OLAT-winterserietochten die via de website beschikbaar zijn. Hiermee slaan we twee vliegen in één klap. Zelf hebben we een startpunt en een mooie route, daarnaast controleren we de routes op wijzigingen die zich hebben voorgedaan en noodzakelijke aanpassingen. Soms gebeurt dit naar aanleiding van opmerkingen die we ontvangen van wandelaars die deze routes hebben gelopen; soms ontdekken we zelf verschillen of nuttige aanvullingen qua oriëntatiepunten. Het nuttige met het aangename verenigen dus!

Tussendoor vinden we nog ruimte om vast een route te ontwerpen (10 - 15 - 20 - 25 en 35 km) voor de OLAT Wandeldagen (vanuit Vresselse Hut richting Sint-Oedenrode). Helaas, OLAT Wandeldagen zitten er dit jaar niet in, maar zo'n route berdeft niet en is altijd wel bruikbaar, volgend jaar of bij een andere gelegenheid.

Verder zijn wij al jarenlang trouwe deelnemers aan de clubreizen. Om het gemis hieraan te compenseren reizen we met z'n tweeën af naar Zuid-Limburg en wandelen daar een



dag in de prachtige omgeving van Epen en Mechelen. Genieten met volle teugen, dat wel, maar wat missen we de soep-post!

Dat is natuurlijk het geval bij al onze alternatieve wandelingen: geen verzorging! Geen koffie of bouillon met boterham, geen gezellige caférust en gelegenheid om even te rusten op een fatsoenlijke stoel, geen samenkomen met mede-wandeliefhebbers bij de posten. In plaats daarvan 's morgens al koffie bij het ontbijt, een lunchpakketje klaarmaken voor onderweg (bolletje gezond, mueslibrood met kaas, yoghurtje, e.d.). Ook lekker, maar wat missen we de contacten!

Wat gelukkig wel gewoon doorgaat is het maken van het OLATNieuws. Sommige van de gebruikelijke artikelen vervallen. Er zijn tenslotte geen activiteiten. Maar er komen bijdragen over wandelen in coronatijd, er zijn vervolgv verhalen over wandelreizen die eerder zijn gemaakt en - helaas - ook in memoriam-artikelen over OLAT-leden waarvan we afscheid hebben moeten nemen. Bestuur en redactie hopen dat de leden waarderen dat het OLATNieuws toch is verschenen in deze vreemde maanden.

Een bijkomstigheid die ook leuk uitpakt: de ontdekking van enkele apps die het wandelen nog leuker maken. In een boek over wandelen (Wandellust, van Twan Huys) komen wij de app PlantNet tegen, waarmee je bomen, planten en bloemen kunt herkennen. Via die app vinden we ook Birdnet, die vogelgeluiden opneemt en analyseert. Zo leuk om onderweg te doen en verrassend hoeveel beter je nu kunt onthouden hoe een plant of vogel heet!

En af en toe zijn er onderweg van die 'kadootjes' die een wandeling extra onvergetelijk maken. Tijdens een van onze tochten hebben we nog wat brood in de tas en zoeken een geschikte plek om daarvan te genieten. Een houten hokje langs een grasveld aan de rand van een bos (vergelijkbaar met een bushokje) lijkt wel geschikt. In de hoek ontdek ik een hoopje mos op een paaltje en na wat beter kijken, blijken daar 5 jonge vogeltjes in te zitten! De geluiden om ons heen worden met behulp van onze app opgenomen en geanalyseerd. De grauwe vliegenvanger is blij als wij weer plaats maken zodat hij zijn jongen van hun broodnodige lunch kan voorzien! Ook aparte bloemen langs de weg krijgen nu een naam, b.v. de neusprik. Nooit van gehoord!

We genieten dus enorm van dit prachtige voorjaar, een heel intense beleving zoals ik die in jaren niet heb gevoeld. Maar naast al dat geluk is er het besef van de immense problemen en het verdriet waar mensen mee worstelen en het zo verschrikkelijk missen van sociaal contact. Vreugde en verdriet liggen dicht bij elkaar!

Per 1 juli wordt gelukkig weer meer mogelijk. Ik hoop van harte dat binnenkort weer OLAT-wandelingen kunnen plaatsvinden en we jullie weer in levende lijve kunnen begroeten!

-Lineke den Boer-



'Brabantse Wandel4daagse'

Normaliter zou ik dit jaar met Hemelvaart voor de 3e keer deelnemen aan de Drentse Wandel4daagse vanuit Odoorn en wel 4 dagen 30 km. Normaliter, want ook dit wandelevenement ging niet door.

Aangezien ik toch 4 dagen vrij was, besloot ik om er een andere Wandel4daagse van te maken, maar dan in Noord-Brabant en zo was de Brabantse Wandel4daagse geboren.

Toen ik het eenmaal had besloten moest ik uiteraard nog de routes op internet opzoeken of zelf maken. Dit heeft geresulteerd in 1 wandeling van internet en 3 zelfgemaakte wandelroutes.

Naarmate Hemelvaart dichterbij kwam, had ik al mijn wandelmaatje Anja Posthumus gepolst of ze zin had om 1 of meerdere dagen mee te gaan wandelen. Ze gaf aan dat ze 2 dagen wel mee wilde gaan. Dit betekende dus dat ik 2 dagen alleen en 2 dagen met Anja zou gaan wandelen en zo geschiedde.



Dag 1 – Den Dungen/Berlicum/Vinkel/Nuland/Rosmalen/Den Dungen

Ik heb mijn wekker de avond ervoor ingesteld voor 07.00 uur, maar ik lig al ver voordat deze zou afgaan naar het plafond te staren, dus ben ik er om 06.00 uur maar uitgegaan. Het wordt vandaag een warme en zonnige dag, dus eigenlijk is het helemaal niet vervelend dat ik eerder wakker ben. Het voordeel is dan dat ik ook eerder op pad kan gaan.

Na het inpakken van mijn tas, het ontbijten en het laatste bezoek aan

het kleine kamertje, rij ik naar de Dungense Brug in Den Dungen vanwaar de route (deze route komt van internet: route 60 van wsv Groot Gestel) start.

Direct na de start wandel ik richting buurtschap en landgoed met kasteel Wamberg bij Berlicum. Aangezien ik hier nog nooit heb gewandeld, ben ik erg nieuwsgierig wat het me hier gaat brengen. Via de aangelegde wandelpaden geniet ik van de rust, de natuur en de vogels die al vroeg wakker zijn, net als ik. Na het verlaten van dit

mooie landgoed loop ik langs een sloot achter Berlicum door. Na een stuk over het asfalt wandel ik weer een zandpad op waar ik heel ver weg kan kijken. Ik hou hier niet zo van, normaliter zou ik dan het pad verlaten en een zijpad nemen, maar omdat ik de omgeving totaal

niet ken blijf ik maar doorlopen. Op mijn gps zie ik dat op het eind de pauze zou zijn als deze route weer een keer opnieuw wordt gelopen. Nu maak ik hier maar mijn eigen pauze van.

Na deze korte pauze wandel ik weer de bossen in en zie ik een groot ven waar ik helemaal langs ga wandelen, wat een feest. Er zitten diverse eenden in het ven en ook de lelies tonen hun mooiste kleuren. Via het recreatiegebied Engelstede wandel ik door om zo bij de waterloop De Grote Wetering uit te komen, waar ik tot aan de

volgende afslag blijf doorlopen om richting Nuland te kunnen gaan. Om Nuland, dat aan de andere kant van de A59 ligt, te kunnen bereiken, wandel ik door het tunneltje Kerkdèkske. Al vrij snel wandel ik hierna door een mooi bosgebied met heerlijk slingerende paadjes achter Sint-Jozefoord.

Ik neem hier nog geen pauze maar wandel gewoon nog even door. Het is, ook hier in het waterwingebied van Nuland, weer genieten van de mooie natuur en het heerlijke (soms wel wat te warme) weer. En daar staat ineens een vrij bankje, hier ga ik mijn pauze houden. Net op het moment dat ik dat denk, komen er twee fietsers aan. Ze zullen toch zeker niet, nee gelukkig niet, ze stoppen alleen maar om even de mooie natuur te aanschouwen.

Na het nuttigen van de nodige boterhammen en koffie wandel ik weer het waterwingebied in. Iets verderop kom ik er echter achter dat het gebied een andere naam heeft, namelijk De Hooge Heide, dat dan weer een verzamelnaam is van landgoederen, bos- en natuurgebieden tussen Nuland, Rosmalen en Sint-Michiëlsgestel. Zo zie je maar, zelfs tijdens het wandelen leer je nog bij.

Nadat ik weer een bosrijk gebied in wandel, zie ik bekende stukken. Ik weet nu dan ook dat het niet zo heel ver meer is naar de Dungense Brug. Via de schutsluis Hintham steek ik het Maximakanaal over en wandel ik tussen twee plassen, Stenen Kamerplas en Zandvang, door en nog een stukje langs rivier de Aa om zo weer bij het startpunt uit te komen.

Ik kijk terug op een geweldige 1e dag van mijn Brabantse wandel-4daagse, waarbij ik een mooie 32 km heb afgelegd en heel de dag heb genoten van de mooie, voor mij grotendeels onbekende, natuur.

Dag 2 – Cartierheide

Na heerlijk te hebben geslapen, loopt mijn wekker vandaag weer vroeg af. Vandaag staat een wandeling met Anja op het programma en wel over de Cartierheide en ... ik heb de route voor vandaag niet uitgezet, dat heeft Anja gedaan. Omdat ik me niet kan herinneren dat ik ooit over deze heide heb gewandeld, rij ik met veel zin naar Eersel om Anja op te halen. Bij aankomst genieten we eerst van een bakje koffie en zodra dit op is, rijden we naar ons startpunt bij Recreatiepark Ter Spegelt.

Eerst de auto parkeren, daarna wandelen we via een mooi pad naar de rand van de Cartierheide.

We hebben nog maar amper 1 km gewandeld als Anja twee reeën spot op een afgebrand stuk heide, dit belooft een heel mooie dag te worden.

Ik weet niet hoe lang het geleden is dat er brand is geweest, maar wat ik wel weet is dat de natuur zich niet zomaar laat kisten. Op verschillende delen zie je alweer de groene kleur tevoorschijn komen. We vervolgen onze route maar wijken op een gegeven moment van de geplande route af omdat we een 'pad' zien. En wat een geluk, we horen wat geritsel aan de rechterzijde en prompt steken er twee reeën het pad over, is dat weer even genieten geblazen. We wandelen verder en komen bij een mooi kronkelend vlonderpad uit waar we overheen gaan om zo bij een ven uit te komen. Daar zijn diverse vogelsoorten druk bezig, er

wordt over en weer gevlogen en druk 'gepraat'. Verder op het pad attendeert Anja mij op een boom die is opengespleten en waar een Mariabeeldje in staat. Dat verwacht je niet zo midden in de natuur. We zijn nog niet zo heel lang op pad, maar wat is het hier toch mooi en wat geniet ik ervan. En dan zien we ineens weer een paar reeën het pad oversteken, het moet echt niet gekker worden. In minder dan twee uur zes reeën gezien, zullen we er vandaag nog meer gaan zien?

We hebben al over heel wat bospaden mogen wandelen, maar om via het viaduct de A67 over te steken om zo naar Landgoed te Vorsel te



gaan, moeten we toch weer even in contact met asfalt komen. Op zich geen probleem, omdat ik al direct zie dat er nog meer bossen aan komen en bossen betekent bospaadjes dus nog meer genieten. Tja, ik ben nu eenmaal geen liefhebber van verhard wandelen.

We lopen eerst een stukje langs de A67 tot aan de plek waar dinsdag nog brand is geweest. Je ruikt de brandlucht nog steeds, maar ook hier zie je het gras alweer tevoorschijn komen. Wij staan versteld hoe snel de natuur zich herstelt. We blijven netjes de route, die ik op gps heb staan, volgen, maar kijken uiteraard alle kanten uit. Zo ziet Anja ineens op een pad een plaat hangen. Zo nieuwsgierig als ze is wil ze weten wat erop staat dus ... even dat pad inslaan. Op de plaat hebben ze het over Zwarte

Kaat die hier in de buurt staat en ja, als je dan in de buurt bent dan wil je die ook zien. Wat is het dan toch fijn dat wij in een mobiel tijdperk leven en gewoon even Google Maps kunnen openen om zo naar de plek te wandelen.

Aangekomen bij Zwarte Kaat bekijken we eerst de boom uitvoerig om vervolgens hier maar onze lunchpauze te houden, een mooiere plek kunnen we op dit moment niet bedenken. O ja, Zwarte Kaat staat beter bekend als de Heksenboom (legende van een Bladelse vrouw, van wie gezegd werd dat ze een heks was), een 130 jaar oude beuk die in 2019 de verkiezing van Boom van het jaar heeft gewonnen.

Na de lunch wandelen we richting een van de drie Kroonvennen genaamd Klein Kroonven, gevolgd door het Tjopvenneke. Helaas hebben we het Kroonven niet ontdekt. Via het gehucht Dalem wandelen we weer richting de A67, we willen immers aan de andere kant van deze weg eindigen. Nog

een paar mooie bospaden en we komen weer bij het begin van de route en rijden aansluitend weer naar 'huis'.

Bij aankomst in Eersel is deze mooie dag nog niet zomaar voorbij, nee, ik blijf lekker mee barbecueën, Ron zorgt goed voor ons.

Dag 3 – Chaamse Bossen

Voor vandaag heb ik zelf een route gemaakt. Om 07.15 uur richting Gilze vanwaar mijn route vertrekt. Ik heb bewust voor deze locatie gekozen omdat ik dan drie vliegen in één klap kan slaan: op bezoek op de camping bij mijn broertje, wandelen in en door een voor mij vrij onbekende natuur en als afsluiting nog op de koffie bij een vriendin van mij.

Om 07.45 uur parkeer ik mijn auto en wandel eerst ca. 3,5 km over

asfalt om zo bij de Ulvenhoutse bossen aan te komen. Ik merk al direct bij de start dat ik toch wel erg luchtig gekleed ben met mijn hemdje aan (al helemaal ten opzichte van de vrouw op die fiets die tot boven toe ingepakt is). Daarom stap ik in het begin maar iets harder door zodat ik het snel warm krijg.

Wat ben ik blij als ik de bosrand zie, ik geniet hier zo intens van en het wordt alleen maar mooier. Het voordeel van ergens wandelen waar je nog nooit bent geweest, is dat het een groot feest is als je er op dat moment bent. Ik loop te genieten van de mooie natuur, het groen aan de bomen en stiekem hoop ik op het zien van een paar reeën. Ik kom in de buurt van een drukke weg maar heb nog geen ree gezien, helaas Maar wat is dat voor geritsel aan de rechterkant van het pad ... jaaaa, ik sta ineens oog in oog met twee reeën, zo dichtbij heb ik ze nog nooit gezien. Helaas lukt het me niet om er een foto van te maken, camera niet bij de hand en ook nog eens overdonderd.

Ik steek de drukke weg over en vervolg mijn pad, pad naar links, pad naar rechts en zo wandel ik door deze mooie bossen totdat ik bij een ven uitkom waar een paar honden in het water aan het 'spelen' zijn. Na een korte pauze ga ik weer verder om na een tijdje bij de camping uit te komen voor een familiebezoek.

Ik hou het na een uurtje voor gezien. Ik ben net over de helft van de afstand die ik vandaag wil wandelen, dus heb nog wat te gaan. Net buiten het campingterrein ligt een ven genaamd Het Zand. Ik wandel hieromheen, genietend van de zon die ook vandaag weer goed zijn werk doet en wandel de bossen weer in. Gelukkig heb ik mijn route zo gemaakt dat ik niet weer via asfalt naar het startpunt wandel, maar over een mooi zandpad.

In het centrum van Gilze stel ik mijn routeplanner in om naar mijn

vriendin te gaan, waar ik na 5 minuten al aankom. Ik word hartelijk ontvangen met koffie en een overheerlijk beschuitje met aardbeien en geniet stiekem nog even na van weer een heerlijke wandeling van 29,03 km.

Dag 4 – Rondje Moergestel e.o.

Vandaag is het alweer de laatste wandeling van mijn zelf georganiseerde wandel4daagse. Ook vandaag heb ik de route zelf uitgestippeld. Ik start om 09.00 uur vanaf restaurant Bij Bregje in Oisterwijk. Niet veel later komt Anja ook aangetreden, zo kunnen we direct op pad gaan.

Na diverse paden en paadjes (ook voor mij weer een paar nieuwe) komen we uit bij het Galgenven. Ik vind dit een van de mooiste vennen in de Oisterwijkse bossen dus wandelen wij hier (weer) omheen. We laten dit ven achter ons en lopen via een heel mooi rododendron-pad van wel meer dan 1 km richting de Tilburgseweg. Daar aangekomen gaan we rechtsaf omdat we de A58 willen oversteken, maar ineens staat Anja stil en kijkt ze naar rechts. Het is weer zover, ze ziet weer reeën, niet één, geen twee, ook geen drie, maar liefst ... vijf stuks. Het lijkt wel alsof ze ons ook hebben gespot.

We steken uiteindelijk de A58 over en wandelen in een natuurgebied genaamd Kerkeindse Heide. Aan deze kant heb ik ook nog nooit gewandeld, dus dat is extra genieten. We komen uit bij het Wilhelminakanaal en wel tegenover Safari-park de Beekse Bergen. We gaan linksaf om een heel stuk langs het kanaal te wandelen. Na het passeren van het Spruitenstroompje gaan we weer linksaf om vervolgens rivier de Reusel te volgen richting Moergestel. Helaas slaat het weer om en begint het te regenen. Omdat het weer de andere dagen zo goed was, ben ik vergeten om een paraplu en poncho in mijn rugzak te stoppen dus zit er maar één ding op, nat worden en kou lijden, want behalve dat het

regent, waait het ook nog eens behoorlijk.

We wandelen verder richting Moergestels Broek en volgen een mooi pad genaamd Kade met laarzenpad en ervaren waarom ze het zo noemen. Het gras staat hoog, het regent nog en tja, dan worden je onderbenen nat als je géén laarzen aan hebt, maar dit mag de pret niet drukken.

Helaas regent het nog steeds een beetje, maar het wordt ook tijd voor onze lunch. Gelukkig zien we een bankje onder de bomen zodat we droog kunnen zitten. In de verte zien we nog een buizerd wegvliegen, het is een mannetje aan de grootte te zien.

We gaan op pad voor onze laatste etappe van deze dag. Via landgoed Allemansgoed wandelen we het natuurgebied de Oisterwijkse Bossen en Vennen binnen. Via diverse paadjes wandelen we zo naar het Kolkven en nemen even een kijkje bij de bootjes die er liggen. We wandelen langs dit ven naar de andere kant om daarna richting het totaal verlaten Boshuis Venkraai te wandelen. Wat is het toch raar om dit zo te zien, normaliter is hier altijd bedrijvigheid. Via nog diverse andere vennen wandelen we weer richting het startpunt, zodat we er 29,36 km hebben afgelegd. Ik bedank Anja voor haar gezelschap en beiden gaan we huiswaarts om terug te kijken op weer een geslaagde wandeling.

Helaas zit mijn eigengemaakte Brabantse 4daagse van 118 km erop. Ik heb vier dagen mogen genieten van de mooie Brabantse natuur. Heb genoten van de twee dagen gezelschap van Anja, daarom wil ik haar hier dan ook voor bedanken. Ook al waren dit heel mooie dagen, toch hoop ik dat ik volgend jaar weer gewoon naar Drenthe kan gaan om in Odoorn aan de Drentse Wandel4daagse deel te kunnen nemen.

-Ankie van Boxtel-

Wandelen in Heeswijk-Dinther

Vorig jaar klaagde fysiotherapeut Marcel uit Heeswijk-Dinther dat de mensen een half jaar na de behandeling al weer bij de praktijk stonden omdat ze veel te weinig beweging hadden.

En als je dat tegen Joop - onze voorzitter - zegt, dan weet die wel een oplossing voor het probleem: wandelen. OLAT kon wel een handje helpen bij het opzetten van een wandelgroep, zei Joop.

Na wat overleg en contact met OLAT-leden uit Heeswijk-Dinther was er op 14 januari een eerste bijeenkomst op de praktijk van de fysiotherapeut.

Er waren voldoende gemotiveerde mensen uit Heeswijk om een aanzet te geven vanuit OLAT. Er werden drie startlocaties gezocht. Dat is wel belangrijk om voldoende variatie te hebben bij een beperkt aantal kilometers.

Ton Vissers en ik gingen aan de slag met het bouwen van een flink aantal routes van 5 en 12 km vanuit de verschillende startlocaties. Iedere week een andere wandeling. Met deze routes zou men een half jaar vooruit kunnen. Daarna op eigen benen verder. Aanvankelijk had ik mijn twijfels of we er voldoende mooie routes konden bouwen omdat er wel veel asfaltwegen liggen. Maar de wegen waren meestal stille weggetjes en je staat er versteld van hoeveel mooie paden er toch te vinden zijn als je de streek beter leert kennen. Vooral het gebied rondom het riviertje de Aa en de Heeswijkse bossen zijn een prachtig wandelgebied.

Er volgde PR in de plaatselijke HD-krant en een mooie folder werd gemaakt om uit te delen.

Daar reageerden al direct 15 wandelaars op die mee wilden lopen.

Op dinsdag 10 maart werd gestart vanuit de Looz-Corswaremhoeve nabij het kasteel. Een prima opkomst en de eerste wandeling was een feit.

Voortaan iedere dinsdag een wandeling Oh nee, corona!!! Al voordat de tweede wandeling kon plaatsvinden zat Nederland op slot en ligt alles op z'n gat tot september.

Maar de routes zijn klaar, de contacten zijn nog warm en zodra het kan gaan ze weer van start.

Er zijn een paar mensen die het verder gaan uitbouwen.

Een mooi initiatief vanuit Heeswijk-Dinther om de mensen in beweging te krijgen en te houden. Een nieuwe wekelijkse wandelgroep is geboren.

De groep valt niet onder de paraplu van OLAT, maar we zien hen vast nog wel eens terug bij onze winterserietochten.

Bij dezen wens ik hen veel succes.

-Johan van de Sande-

Natuur(lijk) wandelen

Ook iets voor u?

Iedere week een paar uurjes heerlijk in de buitenlucht bewegen om gezond en mobiliteit te blijven. Tegelijkertijd een goed gesprek voeren of samen een praatje maken met medewandelaars en na afloop nog gezellig nablazen onder het genot van een lekker kopje koffie.

Dat kan vanaf 10 maart elke andere dinsdag vanaf 10.00 uur.
Routes van ongeveer 5 km tot 12 km.
Vertrek vanaf 3 verschillende bijzondere locaties nl.:

<p style="color: green; margin: 0;"><u>10 maart:</u></p> <p style="font-size: small; margin: 0;">Looz Corswaremhoeve Kasteel 3 Heeswijk-Dinther</p>	
<p style="color: green; margin: 0;"><u>17 maart:</u></p> <p style="font-size: small; margin: 0;">De Alpacatarf Leeghansdreef 12 Vorstbuschen</p>	
<p style="color: green; margin: 0;"><u>24 maart:</u></p> <p style="font-size: small; margin: 0;">De Kitebanker molen Kitebankweg 4-6 Heeswijk-Dinther</p>	

Zie we website voor? Aanmelden via mailadres: heeswijk@volcomaanwerk.nl

De initiatiefgroep: Hans van Haaren, Marcel Heijmans, Corrie van den Broekhof

Wandelen in de Sächsische Schweiz

Samen met zijn zoon Gert-Jan vervolgt Kees zijn zesdaagse trektocht door dit grillig gevormde gebergte in Duitsland met pieken, kloven, bruisende beken en diepe dalen. Verder ook heel veel trappen en ladders. Steil, steiler, steilst!!! Een wandelparadijs waar ook veel schilders inspiratie hebben opgedaan vanwege de mooie natuur, vandaar de naam Malerweg.

Dag 5 - 23 oktober 2019 Gohrisch – Krippen

We zijn net op weg of we moeten terug. Gert-Jan is zijn stok vergeten. Dat hulpmiddel ontlast toch wel zijn zere knie, vooral met afdalen.

Daarna lopen we het dorp uit, na eerst gepind te hebben bij de eerste pinautomaat die we zien deze reis.

Na het dorp is het weer flink stijgen. Ik neem een foto van een mooie paddenstoel, een parelstuifzwam volgens het boekje, zelf ben ik er niet zo in thuis. We lopen al stijgend en hijgend over een dik dek van gevallen bladeren naar boven. Onder het blad soms dikke stenen en boomwortels. Ik zie nog meer paddenstoelen, maar ik voel me te moe en te vol om m'n fototoestel te pakken. Hier wreekt zich een uitgebreid ontbijt. M'n maag en m'n benen vragen allebei om voorrang bij de zuurstoftoevoer.

Na het steile bospad een trap. Daarna weer een ladder. Steil, steiler, steilst heet hier steil, trap, ladder.

Hè hè, eindelijk komen we blazend en zwetend boven op de Papststein op 450 m hoogte. Bovenaan gelukkig een cafeetje. Koffie. Nee dus. Gaat pas om 11 uur open.

We blijven niet lang van het uitzicht genieten, want de frisse wind koelt ons bezwete lichaam snel af. We klauteren weer via een ladder de top af. Hier ligt

het uitzichtpunt in de zon. Goed voor een foto.

We moeten volgens de beschrijving linksaf en daarna weer de volgende ladder af. Linksaf gaat prima, maar een ladder zien we nergens. Misschien wat verder weg.

Het pad draait weg in westelijke richting, terwijl we naar het oosten moeten. Het pad wordt smaller om daarna te eindigen in een doodlopend spoortje. We lopen terug en proberen het nog een keer. Pas de derde keer zie ik opeens een stuk ijzer uit de rots steken. De leuning van de ladder.

Hoe hebben we zo kunnen tobben? Is de beschrijving zo summier of zijn wij nou zo dom? Blij – we hup-

pelen bijna – gaan we de ladder en de trappen af. Daarna dalen we verder naar Papstdorf en de verdiende koffie. In het dorp ziet het café er dicht uit. Dat is het ook, alles donker.

We lopen door naar Cunnersdorf, het volgende plaatsje. Daar is het eerste café ook dicht, evenals het tweede. Plotseling doemt er een terrasje voor een bakkerij op. Een paar fietsers wenken ons. Dit is vandaag hier de enige plaats waar koffie te krijgen is, wordt ons verteld. Koffie bij de bakker? Dan met gebak natuurlijk.

We wandelen een half uurtje later het dorp uit bij een historische boerderij die me doet denken aan de vroegere (vesting)boerderijen in Limburg. Hoge muren, een poort en een binnenplaats.

We lopen langs de bosrand en hebben het uitzicht over de golvende landerijen. Ook net Limburg. Opeens een dikke boom. Hij staat zelfs in het boekje, met foto en al. Het is de blotekontenboom ofwel de Arschfichte. Hij lijkt sprekend. Natuurlijk een fotootje.

Na een poosje verlaat de aangegeven route de bosrand om een stuk langs een asfaltweg te lopen. Het is er druk, zien we van een afstandje, de weg wordt opnieuw geasfalteerd, vrachtauto's rijden af en aan en vanaf het nieuwe asfalt stijgt de rook op. Daar hebben we niet zoveel zin in, dus we blijven langs de bosrand lopen.



Na een kilometertje en een kleine omweg komen we weer op het asfalt uit. De route die we gelopen hebben is op de kaart weggepoetst. Waarom weten we niet.

Gelukkig verlaten we de weg weer snel en duiken het bos in. We moeten ergens verderop scherp links afdalen, maar we zien geen pad. Als een kilometer verderop het bos wat dunner wordt, zien we een stuk lager twee rode jasjes lopen. Er blijkt een ouder stel in te zitten. Daarna is het pad snel gevonden.

Beneden komen we op een brede asfaltweg terecht, samen met nog een groepje wandelaars. De weg is niet druk, maar wel saai. Na een paar honderd meter draait het groepje het bos in. De verleiding om eveneens het bos in te duiken is groot, maar de paden staan nergens op ons kaartje, dus lopen we maar door volgens de routebeschrijving.

Uiteindelijk – hè hè – komen we na een paar kilometer bij de Lasenweg, die door het bos naar het dorp Krippen en de berg Kohlbornstein gaat.

Het pad is vrij steil, volgens het boekje, wat een aardig eufemisme (*verzachtende betekenis*) is voor bijna recht omhoog. Gelukkig vlakt het later wat af.

Het brede pad wordt wat saai en behalve paddenstoelen en een BH aan een struik is er niets bijzonders te vermelden.

We passeren de afslag naar uitzichtpunt Kohlbornstein en lopen rechtdoor. We hebben al teveel uitzichtpunten gezien, zeggen we ietwat blasé.

We eindigen bij de asfaltweg naar Krippen. We hebben de keuze tus-

sen een extra hoge heuvel, de Kellertfels, door het bos of een langzame afdaling naar het dorp.

We kiezen voor het laatste, Gert-Jan z'n knie vindt steile afdalingen niet zo leuk meer en zelf doe ik het ook liever wat kalmer aan.

In Krippen is het in ons hotel nu een stuk minder druk dan op de dag van onze aankomst een paar dagen geleden. We krijgen in plaats van een kamer een piepklein appartementje, waar we twee nachten verblijven, want morgen komen we hier weer terug na het uitstapje naar Tsjechië.

Het restaurant is gesloten en we eten een eindje verder in het dorp bij een Gasthaus. Het eten is er beduidend minder dan het wildbuffet in het restaurant bij onze aankomst, maar 'eenvoudig doch voedzaam' volgens de kwalificatie van Ollie B. Bommel.

Vandaag hebben we 19 km afgelegd.

*-Kees van Vessem -
(wordt vervolgd)*



In het vorige OLATNieuws verhaalde Willemien Hietland over het Pronkjewailpad, een wandelpad in Groningen. Willemien loopt het zuidelijk deel van dit pad in een testweek, samen met andere vrijwilligers.

Het is niet zomaar een wandelpad. Op de route zien de wandelaars mooie natuur, gehuchtjes met mooie namen, kleine musea, oude kerken en nog veel meer 'pronkjewailen'.

Woensdag 27 maart Wedde – Nieuweschans

Het is goed wandelweer vandaag, weer een mooie route en gezellige mensen. Er zijn meestal tussen de acht en vijftien wandelaars die op een dag meewandelen. Na het ritueel van elke dag, gaan we op weg richting Bellingwolde door een mooi, maar op dat moment erg nat natuurgebied. Daarna komen we op camping Weddebergen waar we hartelijk worden ontvangen, natuurlijk stempelen we er. In Bellingwolde aangekomen, worden we ontvangen in het museum de Oude Wolden. Er is koffie en uitleg en we mogen ook even rondkijken. Een stempel van dit mooie pronkjewail en de wandeling gaat verder richting Oudeschans. Daar komen we aan bij restaurant De Piekenier, waar we een pauze houden met de aangeboden koffie en informatie over hun mooie zaak. Vervolgens gaan we naar het volgende museum waar allerlei voorwerpen die in de omgeving zijn gevonden tentoongesteld liggen. Ook hier weer koffie, uitleg over het museum en stempelen. Even verderop ligt het

Landelijk binnen- en buitenleven De Blokeend. Mooi om te zien en weer informatie over van alles wat er te zien is aan mooie oude en nieuwe kleding en voorwerpen. Na de stempel vertrekken we naar Nieuweschans, ons eindpunt van deze dag. In de voormalige remise van het openbaar vervoer is Loc-Loods 1877. Ook hier weer koffie met wat lekkers erbij en de nodige uitleg over de nieuw in te vullen kleine zaken die daar gehuisvest zijn: een bakker, een restaurant, een bierbrouwerij en dergelijke. Het was een lange, maar wel weer een mooie dag. Vandaag 30 km.


Donderdag 28 maart Nieuweschans – Midwolda

Ook vandaag goed wandelweer en veel wandelaars die meewandelen, zestien in totaal. Elke dag weer de auto's op het begin- en eindpunt zetten en vervolgens gaan we op weg vanuit de oude remise van het treinstation Nieuweschans naar Nieuw Beerta. Vandaaruit langs mooie paden richting Hongerige Wolf, wat een naam! Daar is een groot gemaal dat de Hongerige

Wolf heet. Verder gaat het naar Finsterwolde, waar we een mooi pronkjewail bezoeken van Golden Haand. Mirja Wark, de eigenaresse, is een ware kunstenaar met het mooie handwerk dat ze maakt. Even verderop de Hoofdweg ook een prachtig pronkjewail in de vorm van een Party Centrum Finnewold. Voorheen was het een gemeenschapshuis, dat later werd overgenomen door de huidige eigenaar en zijn vrouw. Daar krijgen wij een heerlijke, uitgebreide lunch aangeboden. We gaan met de pet rond om een bijdrage te kunnen geven. Het is er erg gezellig. Bij het afscheid krijgen we een muntje voor een tweede kopje koffie gratis als we ooit terugkomen.

Inmiddels heb ik dat tweede kopje koffie gehad en geanimeerd met de eigenaar gesproken op zaterdag 24 augustus 2019.

Door naar Oostwold waar we een vliegbedrijf bezoeken, en nee we gaan niet vliegen, maar vervolgen onze weg naar Midwolda. Onderweg krijgen we op een mooie plek



uitleg van de boswachter over het beheer van het landschap. Altijd interessant om te horen hoe dat beheerd wordt. Bij veel dingen staan we niet stil hoe het allemaal in z'n werk gaat om het goed te beheren. Ons eindpunt is de Ennemaborg, een prachtig landgoed. Opnieuw een mooie en gezellige dag. Vandaag 25 km.

Vrijdag 29 maart Midwolda – Noordbroek

Weer een mooie wandeldag. We worden hartelijk ontvangen met koffie in het Koetshuis van de Ennemaborg. Na de koffie en het stempelen gaan we weer op weg. In het dorp Scheemda, dat even verderop ligt, bezoeken wij een mooie galerie. We krijgen uitleg en een stempel. Via Nieuw-Scheemda gaan we naar 't Waar. Daar zijn we te gast bij een B&B met een mooie, grote tuin, waar we op zoek moeten naar de stempel die daar is verstopt! Vervolgens gaan we in 't Waar naar galerie Waarkunst. Ook daar informatie, stempelen en een kopje koffie. Via een mooie route wandelen we verder naar het fruitbedrijf Bosschaart. Daarna over een graspad en later over een smalle asfaltweg naar Noordbroek waar het eindpunt de Beereshoeve is. Het is een B&B en een drankenhandel. Daar krijgen we een glaasje wijn om te toosten op het Pronkjewailpad! Ieder gaat weer zijns weegs. We hebben 25 km gewandeld.

Zaterdag 30 maart 2019 Noordbroek – Harkstede

De auto's worden weer op de goede plaatsen gezet en we gaan meteen op weg naar de eerste galerie. Het is het Wapen van Noordbroek. De eigenaar vertelt over zijn galerie, we kunnen op ons gemak wat rondkijken en een stempel halen. Ook is het een B&B. Verder is er nog een aantal pronkjewailen, o.a. de molen de Noordstar, de Elijwiekstee en de kerk. In de kerk krijgen we ook uitleg. Verder gaat het, richting Slochteren, waar we bij Fraylemaborg een stempel halen en vervolgens drie molens bezoeken: Fraylemamolen, Molen

van de Groote Polder en Poldermolen De Ruiten. Er wordt iets verteld over elke molen en tevens pauzeren we er even. Dan weer verder. We wandelen door het Roegwold, waar we ook weer uitleg krijgen van de boswachter. Bij het Schaaphok halen we een stempel en lopen door naar Harkstede over mooie paden bij prachtig wandelweer. In Harkstede worden we nog (het is al erg laat) in de kerk ontvangen met koffie en koek en wordt er verteld over de kerk die een restauratie ondergaat. Wij zitten in een gebouw ernaast. Een stempel en we zijn toe aan onze laatste etappe. We wandelen 25 km.

Zondag 31 maart 2019 Harkstede – Groningen

Deze morgen neem ik afscheid van mijn logeeradres waar ik me thuis voelde en het supergoed naar mijn zin heb gehad. Negen dagen ben ik er geweest en ik heb er goede herinneringen aan. Ik rijd met mijn auto naar Harkstede en parkeer bij de speeltuin waar we samen komen. Vandaag is de tocht 25 km. Aan het eind van de wandeling zal ik met de bus teruggaan naar Harkstede en dan naar huis rijden. We worden ontvangen in de speeltuin Ons Hertenkamp. Daar krijgen we koffie en een stempel. Met de zon in de rug wordt het vandaag weer een mooie wandeldag. De route is ook mooi en de eerste stempelpost is in Garmerwolde in de kerk. Ook deze kerk is aangesloten bij de 50 Stichtingen Oude Groninger Kerken. Daarna wandelen we naar de Noaberstee, een gerestaureerde schuur waar ze nu van alles organiseren, van feestjes tot vergaderingen. Dan zijn we al snel in de stad Groningen, waar de andere groep in een bootje door de grachten aankomt. Zij stappen uit,



we begroeten elkaar en lopen samen naar de grote Martinikerk voor de slotbijeenkomst. Een eierbal en koffie, een toespraak door Peter Velthuis en de testroute is klaar. Het waren prachtig mooie dagen, goed wandelweer, een gezellige groep, goede captains en ik ben een ervaring rijker.

-Willemien Hietland-

*Noot van de redactie:
Later in 2019 liep Willemien individueel het noordelijk gedeelte van het Zuidelijk Pronkjewailpad.
Ook in 2018 heeft ze als voorloper al delen van dit Groningse pad bewandeld. Een verslag van haar toenmalige ervaringen vindt u in het septembernummer 2018 van OLATNieuws, te vinden op: www.olat.nl/nieuws/olatnieuws
Henri Floor heeft ook het hele pad gelopen. Zijn verslag staat op: <https://www.henrifloor.nl/teksten/algemeen/pronkjewailpad.htm>*





Wandelen in coronatijd

**Alles is anders ook geen wandeltochten, wennen voor ons allemaal
het is nu wachten op het 'gewone normaal'
ieder weekend waren we op pad als wandelaar
dan trof je andere wandelaars dat was heel gezellig zo met elkaar
afstand houden 1,5 meter ook dat was in het begin heel raar
maar nu doet dat iedereen, we houden rekening met elkaar**

**Wij hebben in Nederland geluk, mochten gewoon naar buiten,
dat was fijn
dus kon je zelf wandelen, dat is toch iets om dankbaar voor te zijn
we maken nu zelf wandeltochten, nemen de picknick mee
even wennen maar het is oké
we wandelen ook met mensen met een verstandelijke beperking,
maar nu even niet
dat doet pijn voor ze, ook wij voelen hun verdriet**

**Voor hen moeilijk te begrijpen, ze keken er naar uit hoor
een stempel in het boekje, een medaille een bos bloemen,
daar deden ze het voor
het is ook goed voor hun conditie om in de buitenlucht te vertoeven
alleen maar lopen en verder niks te hoeven
strakjes als alles voorbij is hopen we samen met de andere
vrijwilligers weer met ze op pad te gaan
want dát staat op ons lijstje bovenaan
OLAT kwam met een oplossing, gaf via mails wandelingen door
heel erg bedankt daarvoor
maar de georganiseerde wandeltochten staan toch bovenaan
om samen weer op pad te gaan
gelukkig gingen op 1 juni de terrassen open
en konden we af en toe pauzes houden om daarna weer te lopen**

**Een vreemde en bizarre tijd voor iedereen is het wel
hopelijk gaat dat gauw voorbij, zien we elkaar weer snel
want wandelen is en blijft een grote hobby voor mijn man en mij
door de natuur, langs veldwegen, altijd onderweg dat maakt je blij
we wensen iedereen sterkte en een goede gezondheid toe
groetjes en op zijn Brabants gezegd: "Houdoe"**

-Nelly van de Voort-



ONZE JARIGEN

De volgende personen willen wij feliciteren met hun verjaardag. Wij hopen dat zij deze dag in goede gezondheid kunnen vieren.

JULI

16	Piet van der Zande	Heeze
17	Ardie van Bakel	Sint-Oedenrode
17	Carien Boerekamps	Helmond
17	Annie Janssen	Neerkant
17	Hans de Vries	Eindhoven
18	Rick Liesting	Deventer
18	Pascal Voulon	Amersfoort
19	Marion Rovers	Heesch
19	Riekie van Schijndel	Sint-Oedenrode
19	Fons van de Spijker	Boxtel
20	Lana Bezemer-Malanchyn	Maassluis
20	Roelof Otten	Hoogeveen
20	Theo Peeters	Heerlen
20	Jan Vogelsangs	Deurne
21	John van Loenhout	Nijmegen
21	Lyda van Royen	Son en Breugel
22	Ron Klaassen	Nuenen
23	Peter Verdonshot	Eindhoven
23	Jannet Vissers	Hoek van Holland
24	Albert Grin	Oostzaan
24	Hannie van Grinsven	Sint-Oedenrode
24	Anja van Kempen	Sint-Oedenrode
24	Peter van de Ven	Veldhoven
24	Bernadette van Vugt	Liempde
24	Christ van der Weide	Eindhoven
25	Ben Duin	Nijmegen
26	Remy van den Brand	Schijndel
26	Jenny van Genugten	Sint-Oedenrode
26	Karin Klomp-van Leuken	Someren
26	Flip Kok	Maastricht
26	Irma van der Zande	Heeze
27	Rini van der Heijden	Sint-Oedenrode
27	Mieke van de Meugheuvel - Weijers	Sint-Oedenrode
28	Stephan van Heesch	Sint-Oedenrode
28	Gerdy Klerks-de Poorter	Hilvarenbeek
28	Jo Lepoutre	Geffen
28	Adriaan Rijkers	Landhorst
28	Ben Snijders	Helmond
29	Wilke van Gulp-Steenbakkers	Lieshout
29	Fleur Hamelink	Best
29	Huib Verheijen	Wijchen
30	Annie van den Elzen	Erp
30	Hans Geboers	Sint-Oedenrode
30	Sascha van Haandel	Veghel
30	Ineke van Lieshout	Schijndel
31	Anja Brederveld-de Boer	Eindhoven
31	Peter v.d. Meijs	Eindhoven

AUGUSTUS

1	Sjan Adam	Heeswijk-Dinther
1	Ton Coppens	Eindhoven
1	Anne Hartland-Verheggen	Milheeze
2	Trudy van der Hagen	Sint-Oedenrode
2	Mieke van Happen	Soerendonk
3	Ton Lunenburg	Sint-Oedenrode
3	Wilhelmien van Roon-v/d Rijt	Eindhoven
4	Lucas van Dongen	Tilburg
4	Anita Pepers	Veghel
4	Els de Vries	Lierop
5	Ger van Heesch	Oirschot
5	Rudolf van Rooij	Eindhoven
5	Karien van de Ven	Oirschot
6	Alex van den Heuvel	Veldhoven
6	Maarten Oppers	Oirschot
6	Hans Ruijs	Erp
6	Martien van de Ven	Schijndel
7	Piet van Berkel	Sint-Oedenrode
7	Tommy Hermans	Bladel
7	Pia Heupink-Bouwens	Lieshout
7	Ben Pauw	Heeze
8	Anny van den Broek-van Dooren	Venhorst
8	Ernst-Jan van Eck	Rotterdam
8	Evelien Ross	Schijndel
9	Marion van Hoef-Amsterdam	Vierpolders
9	Yvonne van Vugt	Eindhoven
10	Piet Haverkort	Beek en Donk
10	Jan Vlemminx	Oirschot
11	Sjaan Verbakel-v.d.Tillaer	Erp
12	Coby Kersten-Gosens	Goirle
12	Trees Maassen	Wanroij
13	Lies Markus	Sint-Oedenrode
14	Myriam van den Berg	Nuland
14	Miranda Vossen-Kursten	Budel
15	Robert van Aggelen	Deurne
15	IJbert van Heugten	Helmond
15	Jan van de Sande	Boxtel
15	Tomas Veerman	Huizen
16	Marlies van der Biezen-van Oostrom	Rosmalen
16	Herman Coenjaarts	Eindhoven
16	Andre Liebrechts	Tilburg
17	Francien Hink	Eindhoven
17	Leo de Kruijk	Lexmond



ONZE JARIGEN

AUGUSTUS (vervolg)

18	Tiny Bakker-Schokker	Rijpwetering
18	Elly Habraken	Zeeland
18	Karel Lutke Schipholt	Helmond
18	Toon van de Ven	Sint-Oedenrode
19	Martien Habraken	Sint-Oedenrode
19	Pedro van Helvoort	Nuenen
19	Ad van Rooij	Sint-Oedenrode
19	Sjan van Roosmalen	Sint-Oedenrode
19	Bert Westerveld	Luyksgestel
19	Bertina Wouters	Valkenswaard
20	Wim van den Biggelaar	Best
20	Ted de Koning	Tholen
20	Annie Verbakel	Erp
20	Kees van Vessem	Eindhoven
20	Marianne van de Wiel	Oisterwijk
21	Henri Gerrits	Sint-Michielsgestel
21	Ans van Nuland-van den Berg	Rosmalen
21	Helen van Nunen	Zeist
21	Bert van Rooij	Geldrop
21	Jolanda Verhoeven-van Dijk	Sint-Oedenrode
22	Mirjam Koppelman	Erp
22	Marijet Kuijpers	Helmond
24	Maria van Hal-de Wilt	Schijndel
24	Theo Vermeulen	Veldhoven
25	Henriette Lodewijks	Eindhoven
25	Marlene van Otterdijk-Schroen	Nederweert
25	Maria Spaan	Beek en Donk
25	Marian van Zon	Vught
26	Nettie Berkers	Ysselsteyn
26	Marco van Heel	Helmond
26	Gerda van Hees	Maarheeze
26	Jose Houtappels	Eindhoven
26	Klaartje Peeters-v.d. Velden	Sint-Oedenrode
26	Marie-Jose van de Ven	Sint-Oedenrode
27	Jan de Poorter	Eerde
27	Jeanne van Roosmalen	Son en Breugel
27	Henk van der Sanden	Almere
28	Monique Jacobs	Sterksel
28	Mia van Rooij	Nuland
28	José Vermeer-Nooyens	Diessen
29	Godelieve van Heeswijk-van Dommelen	Uden
29	Maria Jennissen	Son en Breugel
30	Jolanda van Leuken	Schajjk
30	An Reinders	Someren
30	Regine Uitenhoven-Jonkers	Helmond
30	Martien Verbakel	Erp
31	Keetje Sars	Eindhoven

SEPTEMBER

1	Karel Smetsers	Eindhoven
1	Wies Weekers	Eindhoven
2	Jos Deenen	Oost-, West- en Middelbeers
2	Marion Korsten	Schijndel
3	A. van Gemert	Vught
3	Janneke Goets	Berghem
3	Peter van de Laar	Sint-Oedenrode
3	Nelly Leijgraaf-Mols	Veldhoven
4	Ans van den Broek	Gemond
4	Mat Crijns	Heeze
4	Nellie van den Meijdenberg	Diessen
4	Trudy Toonen-Thijssen	Langenboom
4	Truus van Vessem	Eindhoven
4	Harry de Vries	Nieuwegein
5	Hanneke Kemps	Liempde
5	Vincent Prins	's-Hertogenbosch
5	Yvon Staal	Eindhoven
5	Joke Vlemminx-van Lieshout	Oirschot
6	Jan Bekkers	Sint-Oedenrode
6	Jo van Heeswijk	Uden
6	Gerard den Hertog	Vianen
6	Gerrit Janssen	Veghel
6	Johanna van Tilburg	Nistelrode
7	Jessica Hoevenaars	Venhorst
7	Johan van de Hoogenhoff	Helmond
7	Co Tops	Geldrop
8	Francien van Heesch-Spanjers	Oirschot
8	Henk Thijs	Helmond
8	Johanna van de Wouw	Diessen
9	Tonny Faasen	Helmond
9	Wim van Gemert	Eindhoven
9	Rino Hamelink	Best
9	Adrie Thijssen	Sint-Oedenrode
10	Jan Kroon	Utrecht
10	Leo Snel	Zoetermeer
11	Ria Verboort	Sint-Oedenrode
12	Annie van Doorn	Someren
12	Laurens van Hulsel	Westerhoven
12	David Vos	Lopik
12	Lies Wesseling	Berlicum
13	Frans de Kort	Sint-Oedenrode
14	Sytse van der Haring	Moergestel
14	Nanda Wijnen	Geldrop
15	Anita van Hout	Eindhoven



LEDENADMINISTRATIE

Jet Dreesen
Groot Paradijs 29
5611 KA Eindhoven
040-2903060 leden@olat.nl

Alle wijzigingen rechtstreeks doorgeven aan de ledenadministratie.

Het lidmaatschap gaat pas in als de verschuldigde bedragen zijn ontvangen.

Om in aanmerking te komen voor korting op het inschrijfgeld bij OLAT-tochten is het noodzakelijk uw ledenpas te tonen bij de inschrijving.

AANMELDINGEN

*Dhr. en Mevr. Peter vd Heuvel en
Marianne vd Wiel, Oisterwijk*

OLAT: Ollandse Lange Afstand Tippelaars

Opgericht 23 november 1967
te Sint-Oedenrode
Lid van KWBN (Koninklijke
Wandel Bond Nederland)
Aangesloten bij:
Atletiekunie



Beste wandelaars,
Hopelijk mogen wij jullie
snel weer ontvangen.
Pas goed op elkaar,
denk aan jezelf
en samen komen we door deze periode.
Liefs, Team Dinercafé 't Kroegske

www.kroegske.nl



De unieke LUNCH DRIVE-IN van 't Kroegske

Degene die ons al langer tijd kennen weten dat we graag vooruitkijken en niet stilzitten. Vanuit die gedachte is de enige echte LUNCH DRIVE-IN geboren. Een manier waarop jullie thuis (op een verantwoorde manier) kunnen genieten van een heerlijke lunch.

Op zaterdag en zondag is onze drive-in van 11.00 tot 19.00 uur open. De ingang is bij de parkeerplaats van De Stapperij, op de aangegeven plek plaatst je jouw bestelling en maximaal 15 minuten later geniet je van een heerlijk lunchgerecht of een warm bakje koffie en ons befaamde Heilige Eik gebak! Hopelijk zien we jullie snel.

Dinercafé 't Kroegske

Spoordonkseweg 80
5688 KE Oirschot
www.kroegske.nl
0499 - 57 36 71

PASSIE

VOOR SPORT EN OUTDOOR



Alleen voor **OLAT leden** op vertoon van OLAT-pas **10% directe kassa korting.**
(Niet in combinatie met spaarsysteem en acties).

1500m² avontuurlijk winkelplezier

- Altijd 10% met Mantencaspaarsysteem
- Gratis parkeren voor de deur
- Persoonlijke en deskundige bediening
- Vertrouwd adres sinds 1947



ADVENTURE STORE
SPORT & OUTDOOR

bestellen 24/7
www.adventurestore.nl



Kastanjehoutstraat 3, Helmond 0492-523668 www.adventurestore.nl



Wandelen
met OLAT

Dat ondersteunen
we graag

Trotse sponsor

Wat zijn er mooie routes in Sint-Oedenrode en omgeving en wat heeft OLAT dat weer uitstekend georganiseerd. Dat is de reactie van de deelnemers aan evenementen van OLAT. We zijn trots om sponsor te zijn van deze prachtige club. Veel wandelplezier!

Rabobank Hart van De Meerij



Foto: wandeling in Boskant januari 2018, fotograaf Frans van den Boom